




### Lijst met bruggen van de toertocht “Bredase Singels en Boven Mark”

In Breda zijn veel bruggen, de namen van de bruggen waar je als stuurman moet kiezen welke richting je op wilt staan allemaal op de gelamineerde routekaart die je meekrijgt in de boot. Deze routekaart is ook te vinden op onze website [rvbreda.nl](http://rvbreda.nl) onder de knop TOER. Wil je je nauwkeurig oriënteren dan kan deze bruggenlijst van pas komen. Breng een afdruk hiervan en een potloodje mee, dan kan de stuurman alle 42 gepasseerde bruggen hierop afstrepen. Deze lijst staat in de volgorde waarin je de bruggen passeert. De leukste plekken waar je kunt aanleggen, eten en drinken staan er ook op.

- Moerlakenbrug
- Charles Stulemeyerbrug
- Spoorbrug 
- Koning Willem Alexanderbrug 
- Gasbrug
- Lunetbrug
- Haagpoortbrug
- Beatrixbrug, *na deze brug bakboord uit.*
- Arsenaalbrug
- Irenebrug, *krappe haakse bocht*
- Balfortbrug
- Hirdesbrug 
- Junianabrug
- Trompbrug
- Gimburgabrug
- Markbrug
- Johan Willen Frisobrug
- Reepbrug
- Duivelsbrug
- Vrijlandtbrug (witte voetgangersbrug) 
- Vrijlandtbrug
- Duivelsbrug
- Reepbrug
- Johan Willem Frisobrug
- Markbrug
- Gimburgabrug
- Trompbrug
- Julianabrug, *hierna stuurboord aanhouden*
- Wilhelminabrug
- Vierwindenbrug
- Claudius Prinsenbrug
- Nassaubrug
- Bosschebrug
- Mauritsbrug
- J.F. Kennedybrug
- Willemsbrug 
- Koning Willem Alexanderbrug 
- Spoorbrug 
- Charles Stulemeyerbrug
- Moerlakenbrug 

**Spoorbrug**, vlak na deze brug ligt aan het water het supergezellige restaurant en terras *Baai*.

**Koning Willem Alexanderbrug**, na deze brug kom je op een viersprong, pas hier op voor draaiwinden tussen de hoge gebouwen. Ga stuurboord uit om naar de Singels te gaan of ga rechtuit onder de  **Hoge Brug** (smalle brug, hier kun je alleen slippend onderdoor) naar de Haven, dit water loop dood. In de Haven is volop horeca met gezellige terrassen waar je je boot goed kunt aanleggen aan de steiger. Na je bezoek hier ga je weer terug nog een keer onder de  **Hoge Brug** door en op de viersprong vaar je bakboord uit.

**Hirdesbrug**, na deze brug stuurboord uit naar de Boven Mark of Bakboord uit als je op de Singels wilt blijven voor de korte versie van deze toertocht, zo sla je het stuk langs de Boven Mark over.

**Vrijlandtbrug**, na deze brug kun je aanleggen in het gras, zoek even een plekje waar je gemakkelijk uit de boot kunt stappen. Loop een stukje door het park en via de Ulvenhoutselaan en Raadhuisstraat naar de Ginnekenmarkt. Hier is gezellige horeca, bij restaurant *Kleijne* hebben ze heerlijke broodjes en *koffie to go*.

1 km na deze brug kom je bij de stuw, tot hier kun je roeien op de Boven Mark, hier kun je - afhankelijk van de waterstand - aanleggen in het riet en picknicken in het gras. Dit is het verste punt van je tocht, dit punt is ook met de auto bereikbaar, hier kruist de Bieberglaan de Boven Mark. De route gaat na deze stop een stukje terug en je passeert een aantal bruggen die je al hebt gezien.

**Willemsbrug**, hierna kun je aan bakboord aanleggen aan de steiger van het Valkenbergpark, hier kun je goed picknicken. In het park is een gezellig theehuis (*T-Huis Breda*) waar je ook heerlijk kunt eten. Na het park kom je weer op de viersprong waar je eerder al bent geweest, zie punt 4 van de lijst. Ben je nog niet in de Haven geweest ga hier dan bakboord uit en ga onder de Hoge Brug door (smal, hier slippen), ga anders stuurboord uit terug de Mark op richting Terheijden. Vanaf hier is het nog ongeveer 30 minuten roeien naar RV Breda.

**Koning Willem Alexanderbrug**, stop hier even kort. Wat vind je van de tekst op de muur onder de brug?

**Moerlakenbrug**, dit is de allerlaatste brug van deze toertocht, vanaf hier is het nog 2,5 km roeien naar Terheijden, naar het vlot van Roeivereniging Breda.